

# SCHWEIZERISCHE HAUPTSTRASSEN

KANTON GRAUBÜNDEN

MAPPE . . . . .



BEILAGE . . . . **3**

Strassennummer

## H28c

Strassenzug	Bauabschnitt:	km
ZERNEZ		0.00
OFENBERGSTRASSE	PUNT VAL NAIRA	17.20
		17.80
GRENZE I		39.962

Effektive Baulänge: \_\_\_\_\_ 60 m

### AUFLAGEPROJEKT

## PUNT VAL NAIRA

## Dossier

**Plan Nr.: 28c.5313.01**

**Datum: Mai 2026**

Kantonale Behörde:

**Die Regierung des  
Kantons Graubünden**

Tiefbauamt Graubünden

Eingangsstempel:

Der Projektverfasser:

**Fanzun AG**  
Architekten · Ingenieure · Berater  
Cho d'Punt 57  
CH-7503 Samedan

Kunstbauten-Nr.: A28 195





Strasse Nr.: H28c

Abschnitt: Ofenbergstrasse

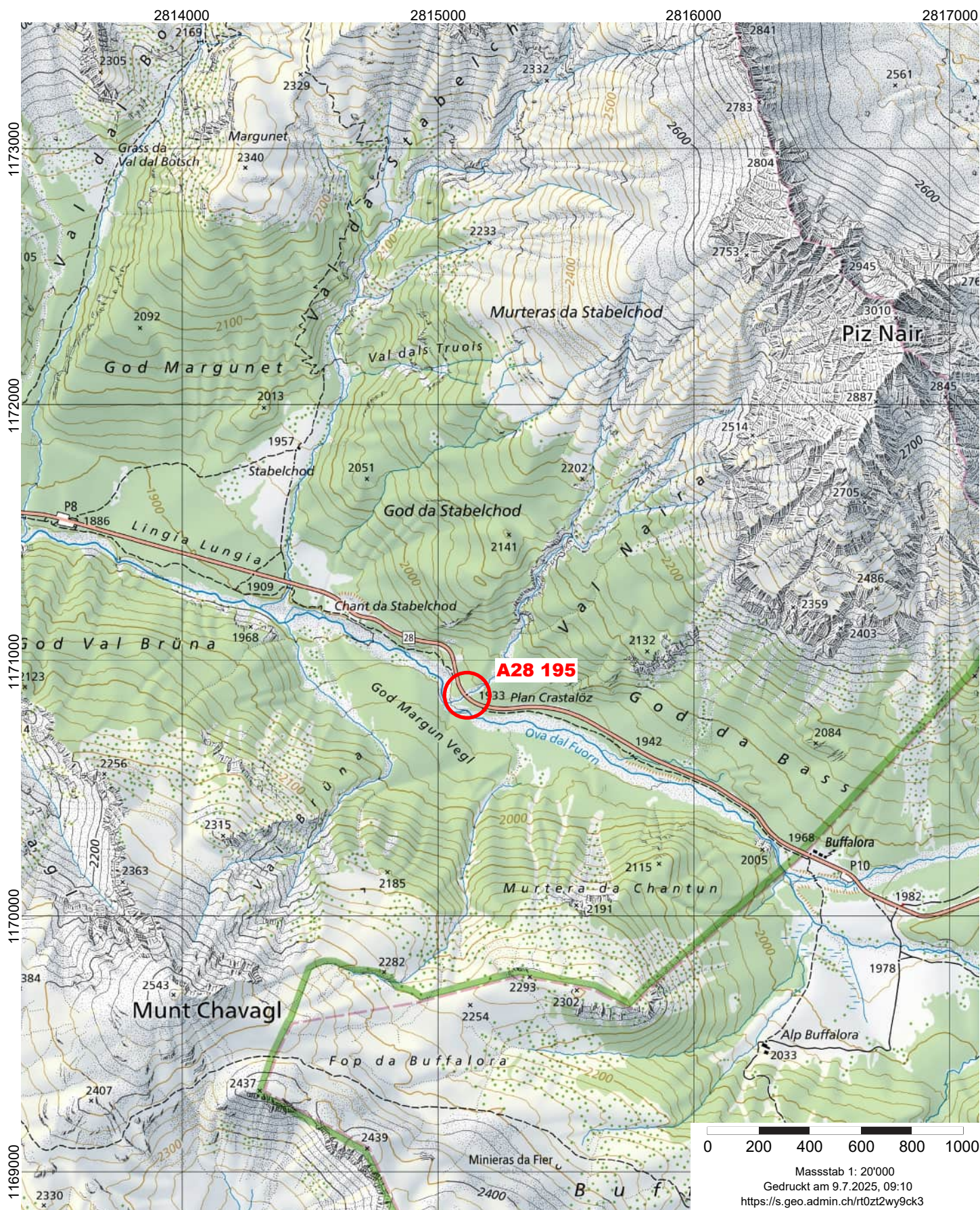
Kunstabauten Nr.: A28 195

Katasterplan 1:20'000

Neubau: 2027

Name: Punt Val Naira

Bezirk: 4

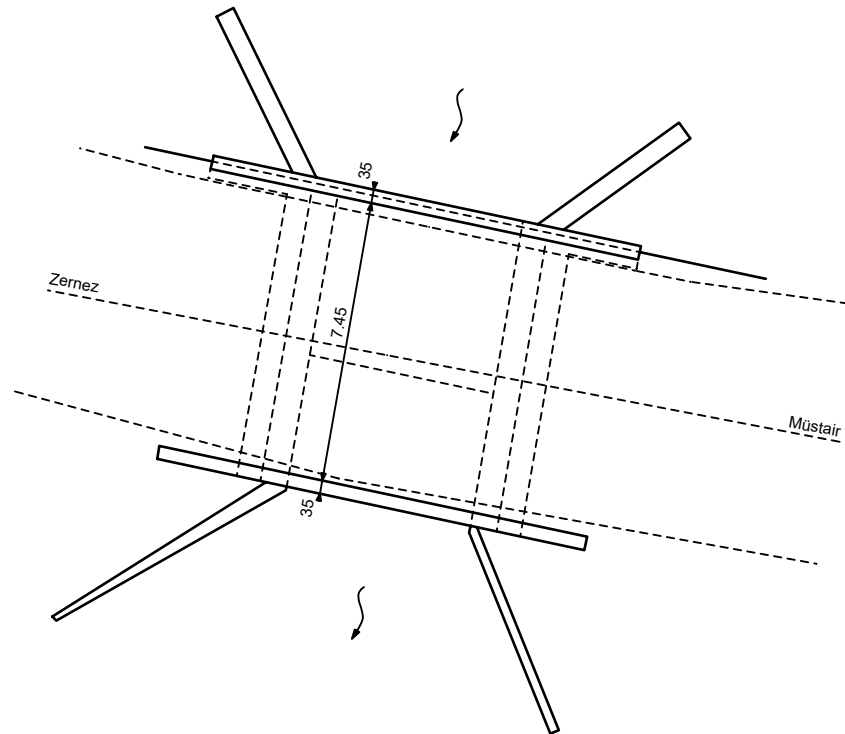




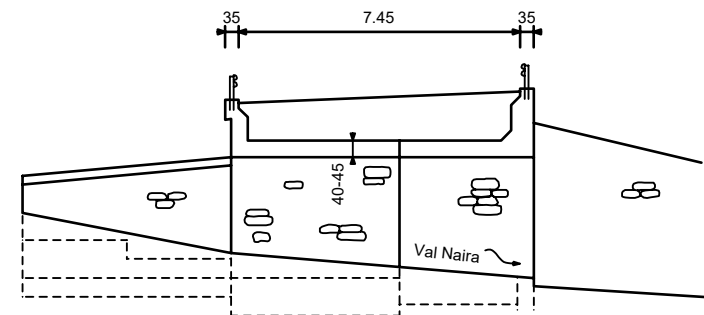
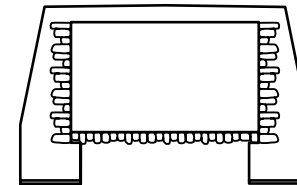


Strasse Nr.: H28c	Abschnitt: Ofenbergstrasse	Kunstbauten Nr.: A28 195	Objektskizze
Baujahr: 1990	Name: Punt Val Naira	Bezirk: 4	

Punt Val Naira im Bestand:



Zerne 4.95 Müstair





Strasse Nr.: H28c	Abschnitt: Ofenbergstrasse	Kunstbauten Nr.: A28 195	Objektbilder nach Murgang 2022 1/2
Baujahr: 1990	Name: Punt Val Naira	Bezirk: 4	



Sicht Richtung Grenze I (Südosten)



Sicht Richtung Zernez (Nordwesten)



Sicht Richtung Bergseite (Nordosten)



Sicht Richtung Talseite (Südwesten)





Strasse Nr.: H28c	Abschnitt: Ofenbergstrasse	Kunstbauten Nr.: A28 195	Objektbilder nach Murgang 2022 2/2
Baujahr: 1990	Name: Punt Val Naira	Bezirk: 4	



Detail 1 (Südwesten)



Detail 2 (Südwesten)



Detail 3 (Südwesten)



Detail 4 (Südwesten)





Strasse Nr.: H28c	Abschnitt: Ofenbergstrasse	Kunstbauten Nr.: A28 195	Objektbilder Ist-Zustand 2025
Baujahr: 1990	Name: Punt Val Naira	Bezirk: 4	



Sicht Richtung Grenze I (Südosten)




Sicht Richtung Zernez (Nordwesten)




Sicht Richtung Bergseite (Nordosten)



Sicht Richtung Talseite (Südwesten)



Strasse Nr.: H28c	Abschnitt: Ofenbergstrasse	Kunstbauten Nr.: A28 195	Visualisierungen 1/8
Neubau: 2027	Name: Punt Val Naira	Bezirk: 4	




Sicht Richtung Bergseite (Nordosten)





Strasse Nr.: H28c	Abschnitt: Ofenbergstrasse	Kunstbauten Nr.: A28 195	Visualisierungen 2/8
Neubau: 2027	Name: Punt Val Naira	Bezirk: 4	




Sicht Richtung Bergseite (Südwesten)






Strasse Nr.: H28c	Abschnitt: Ofenbergstrasse	Kunstbauten Nr.: A28 195	Visualisierungen 3/8
Neubau: 2027	Name: Punt Val Naira	Bezirk: 4	



Sicht Richtung Bergseite (Osten)



Strasse Nr.: H28c	Abschnitt: Ofenbergstrasse	Kunstbauten Nr.: A28 195	Visualisierungen 4/8
Neubau: 2027	Name: Punt Val Naira	Bezirk: 4	



Sicht Richtung Talseite (Westen)






Strasse Nr.: H28c	Abschnitt: Ofenbergstrasse	Kunstbauten Nr.: A28 195	Visualisierungen 5/8
Neubau: 2027	Name: Punt Val Naira	Bezirk: 4	



Sicht Richtung Talseite (Süden)



Strasse Nr.: H28c	Abschnitt: Ofenbergstrasse	Kunstbauten Nr.: A28 195	Visualisierungen 6/8
Neubau: 2027	Name: Punt Val Naira	Bezirk: 4	




Sicht Richtung Talseite (Westen)






Strasse Nr.: H28c	Abschnitt: Ofenbergstrasse	Kunstbauten Nr.: A28 195	Visualisierungen
Neubau: 2027	Name: Punt Val Naira	Bezirk: 4	





Strasse Nr.: H28c	Abschnitt: Ofenbergstrasse	Kunstbauten Nr.: A28 195	Visualisierungen 8/8
Neubau: 2027	Name: Punt Val Naira	Bezirk: 4	





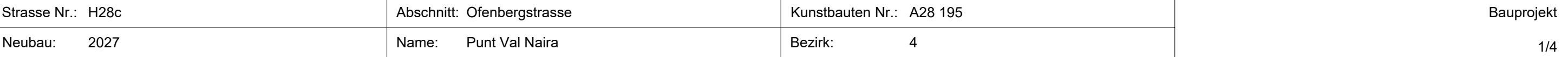
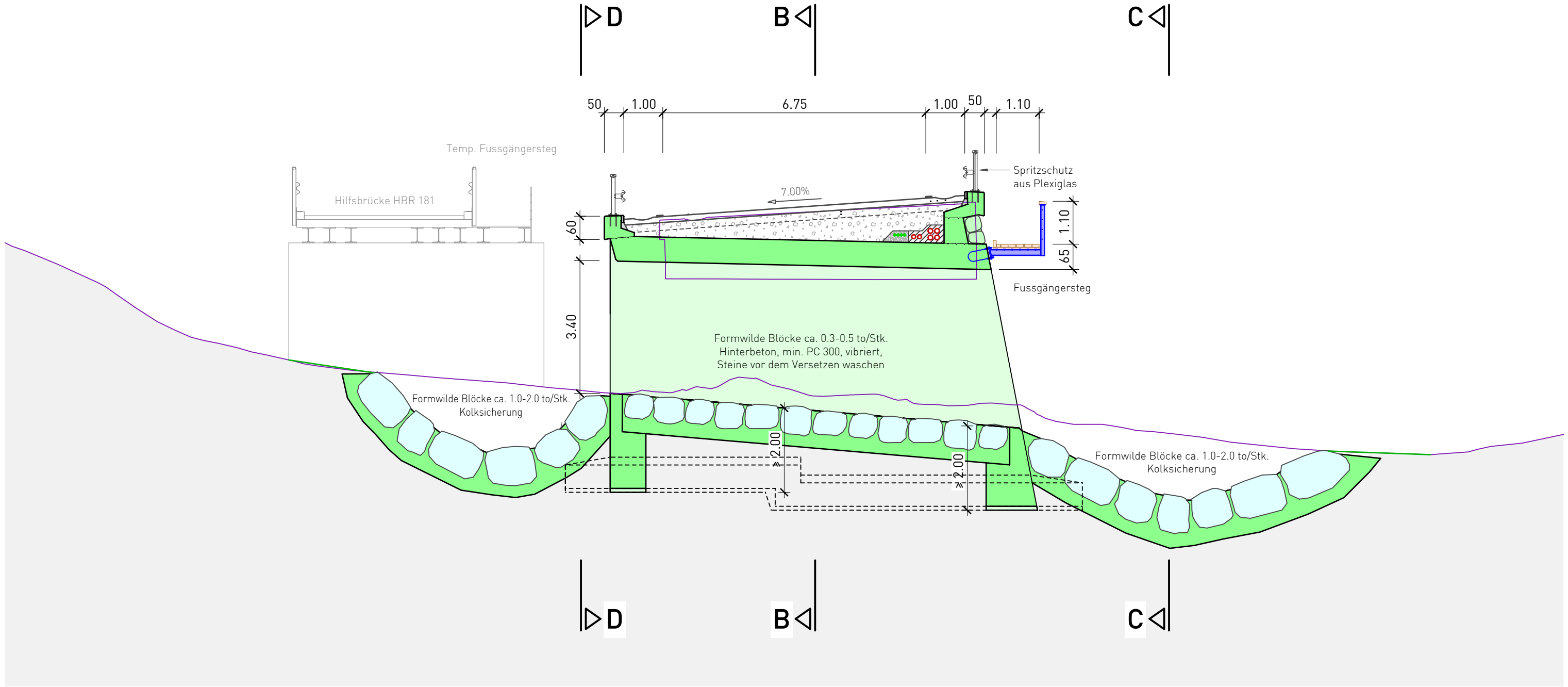


Diagram illustrating the components of a system:

- D**: A component with an input arrow pointing into it.
- B**: A component with an output arrow pointing out of it.
- C**: A component with an output arrow pointing out of it.



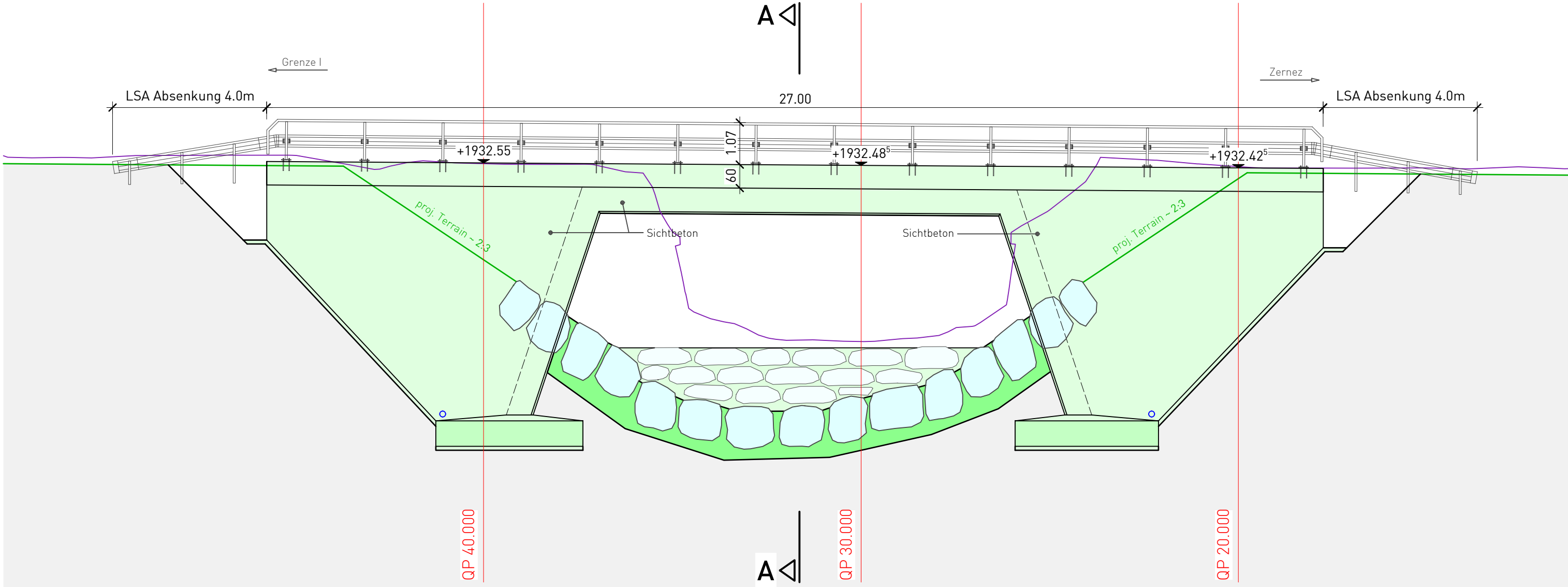






Strasse Nr.: H28c	Abschnitt: Ofenbergstrasse	Kunstbauten Nr.: A28 195	Bauprojekt 3/4
Neubau: 2027	Name: Punt Val Naira	Bezirk: 4	

Ansicht D-D 1:100





Strasse Nr.: H28c	Abschnitt: Ofenbergstrasse	Kunstbauten Nr.: A28 195	Bauprojekt 4/4
Neubau: 2027	Name: Punt Val Naira	Bezirk: 4	

